



PATAGONIA & ATLANTICA

Patagonia & Atlántica



UBICACIÓN

Coordenadas

36° 37' | 45° 36'

LATITUD SUR

57° 39' | 71° 31'

LONGITUD OESTE



SUPERFICIE CULTIVADA
de vinificación*



1.91%
del país

Ha: **3.783,6**

Ac: **9.349,65**



ALTITUD
de viñedos

4 - 670 msnm

13 - 2.198 psnm



PROVINCIAS

La Pampa
Neuquén
Río Negro
Chubut
Buenos Aires



FACTORES CLAVE

Los viñedos más australes del mundo se ubican en Chubut, más allá de los 45° de latitud sur.

Chapadmalal IG constituye el extremo más oriental para el cultivo de la vid en Argentina. (vitivinicultura atlántica).

PATAGONIA & REGIÓN ATLÁNTICA

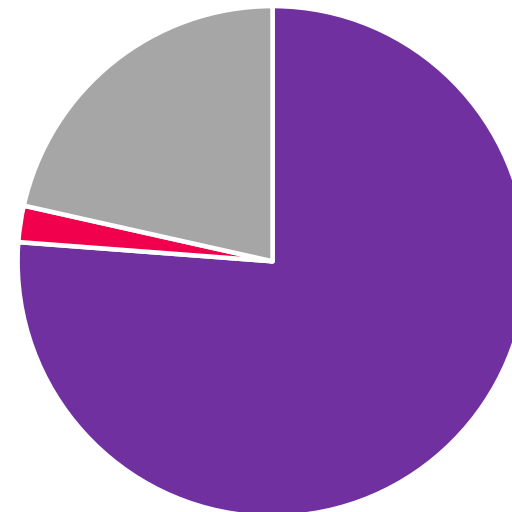
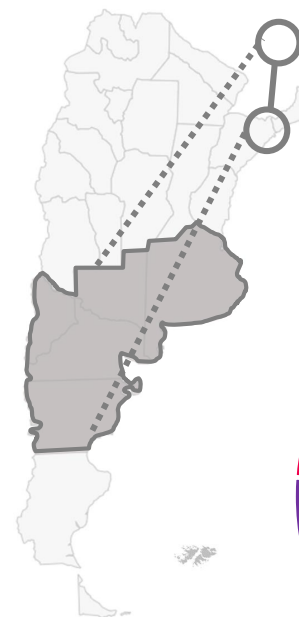


PRINCIPALES VARIETADES

Distribución por color*

	Hectáreas	Acres	%
VARIETADES TINTAS	2.886,7	7.133,32	% Tintas
Malbec	1.177,2	2.908,98	40,78%
Merlot	542,1	1.339,58	18,78%
Pinot Noir	418,7	1.034,65	14,50%
Cabernet Sauvignon	411,1	1.015,94	14,24%
Syrah	108,3	267,69	3,75%
Cabernet Franc	70,3	173,72	2,44%
Petit Verdot	22,0	54,34	0,76%
Bonarda	19,0	46,95	0,66%
Tannat	13,8	34,10	0,48%
Tempranillo	13,5	33,38	0,47%
Otras variedades tintas	90,6	223,99	3,14%
VARIETADES BLANCAS	809,4	2.000,11	% Blancas
Chardonnay	221,6	547,64	27,38%
Sauvignon Blanc	155,8	385,00	19,25%
Torrontés Riojano	94,2	232,78	11,64%
Torrontés Mendocino	77,9	192,50	9,62%
Semillón	56,9	140,55	7,03%
Torrontés Sanjuanino	51,1	126,27	6,31%
Viognier	10,2	25,30	1,27%
Riesling	8,3	20,51	1,03%
Chenin	5,0	12,36	0,62%
Otras variedades blancas	128,4	317,20	15,86%
VARIETADES ROSADAS	87,5	216,22	% Rosadas
Criolla Chica	1,3	3,21	1,49%

- **Variedades Tintas** | **76,3%**
- **Variedades Blancas** | **21,4%**
- **Variedades Rosadas** | **2,3%**



PATAGONIA & REGIÓN ATLÁNTICA

Ubicación



La superficie cultivada se extiende desde los 36° hasta más allá de los 45° de latitud sur.

La búsqueda de nuevos terroirs ha llevado a los productores a extender los límites vitivinícolas hacia el sur (más allá del paralelo 45°) y hacia el este, sobre las costas del océano Atlántico.

PATAGONIA & REGIÓN ATLÁNTICA

Breve Historia



- | **Siglo XVIII y XIX** se asentaron numerosas colonias en Patagonia, con fuerte impronta galesa.
- | El Río Negro era conocido entonces como el *“Nilo sudamericano”*.
- | **1883:** comenzó la construcción del primer canal de irrigación. En sucesivas etapas se estiró hasta formar un rosario de colonias agrícolas: General Roca, Cinco Saltos, Fernández Oro, entre otras (en la provincia de Río Negro).
- | **1909:** se estableció la primera bodega en General Roca: Humberto Canale.
- | Durante el siglo XX fue un importante polo productivo de vinos hasta que la crisis de 1980 acabó con el ciclo expansivo.

PATAGONIA & REGIÓN ATLÁNTICA

Breve Historia



- | **1999:** un nuevo polo vitícola nació en Neuquén. La ciudad petrolera buscaba diversificar su producción con vinos en San Patricio del chañar.
- | **2000's:** florecieron otras zonas más al norte, como Colonia 25 de Mayo, o más al sur, como el Hoyo de Epuyén y Sarmiento.
- | IG Patagonia está aprobada desde **2002**. La superficie cultivada se encuentra distribuida principalmente en dos IGs: Neuquén y Río Negro.

PATAGONIA

Factores clave de terroir



| Vientos constantes del oeste =
sanidad + engrosamiento de
hollejos

| Gran cantidad de horas de sol
(*efecto latitud*).

| Ubicación del viñedo respecto
a los valles: cercanía al cauce
de los ríos o a las bardas.

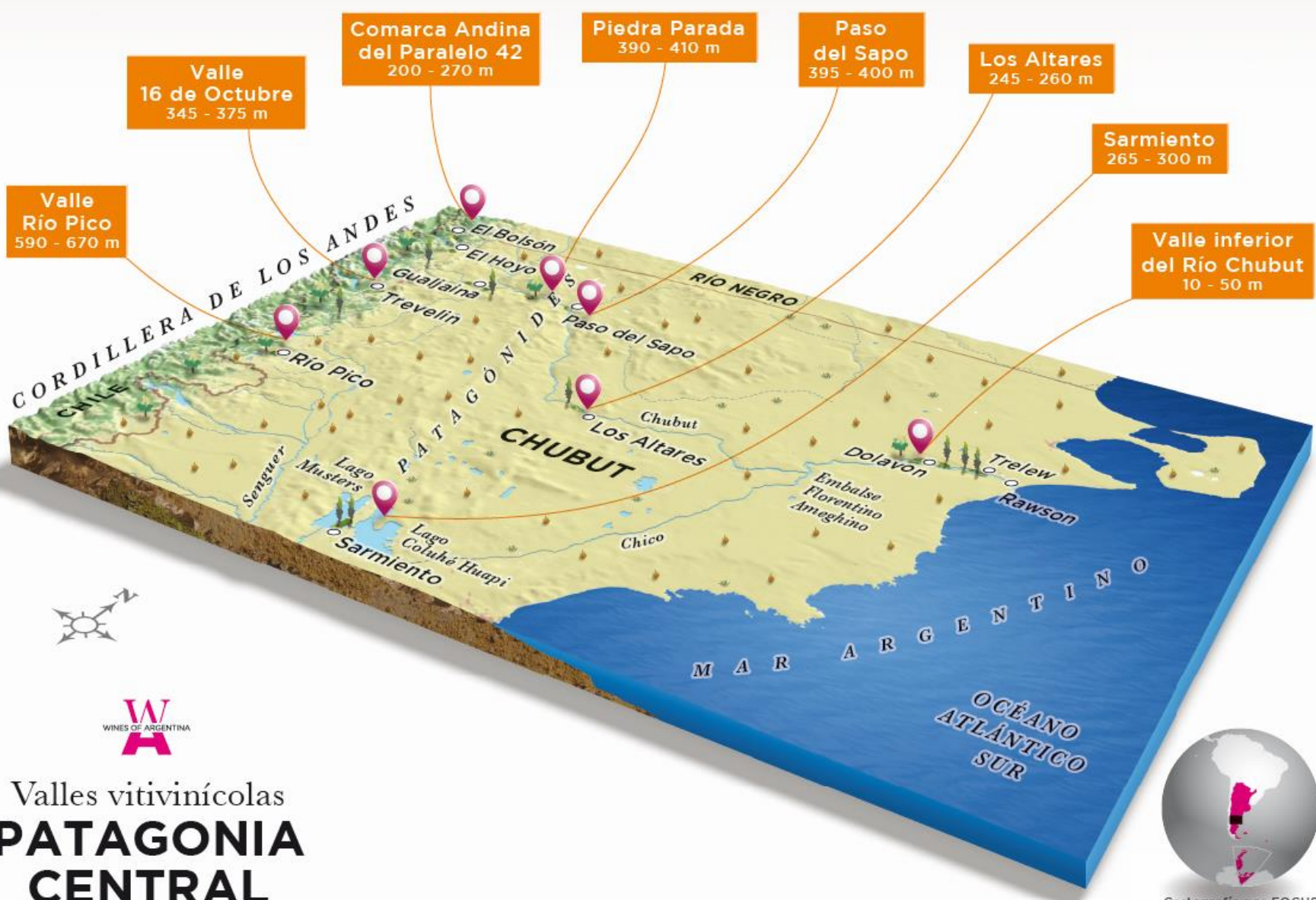




Valles vitivinícolas
PATAGONIA NORTE



Cartografía por FOCUS



Valles vitivinícolas
**PATAGONIA
 CENTRAL**



Cartografía por FOCUS

REGIÓN ATLÁNTICA

La influencia del océano



SUPERFICIE CULTIVADA
de vinificación (INV - 2019)

BUENOS AIRES

Ha: 148,6

Ac: 367,21

RÍO NEGRO
SAN JAVIER
(Dpto. Adolfo Alsina)

Ha: 98,1

Ac: 242,41

BUENOS AIRES

Chapadmalal IG constituye el extremo más oriental para el cultivo de la vid en Argentina. Focalizada principalmente en vinos blancos, espumosos y Pinot Noir.

VALLE INFERIOR DE RÍO NEGRO

San Javier se ubica a 8 km del océano, a una altitud cercana al nivel del mar. Las lluvias alcanzan 391 mm/año y tiene vientos fuertes en verano y una condición suave y soleada en otoño. Principalmente suelos arcillosos.

Google My Maps

REGIÓN ATLÁNTICA

La influencia del océano



CHARDONNAY

1990's: se desreguló la plantación de viñedos en Argentina.

Algunos proyectos surgieron en la costa atlántica (Buenos Aires y el Valle Inferior del Río Negro), donde los viñedos reciben la influencia del océano.

La idea de desarrollar vinos oceánicos ganó nueva fuerza en **2007** con el desarrollo de un viñedo en Chapadmalal (Buenos Aires).

La IG Chapadmalal fue aprobada en **2014**.

Hay viñedos también en Médanos y Sierra de la Ventana.





WINESOFARGENTINA.COM

  @winesofarg  /winesofargentina